



PISO PLUS

paket razširitev in nadgradenj



Ažuriranje

ponujene dodatne ure za potrebe ažuriranja



Priprava podatkov

vključevanje in priprave najrazličnejših podatkov



Strokovna pomoč

svetovanje in strokovna pomoč s strani PISO ekipe



Dodatne možnosti

zanimiv nabor funkcionalnosti in ugodnosti

PISO Plus omogoča:

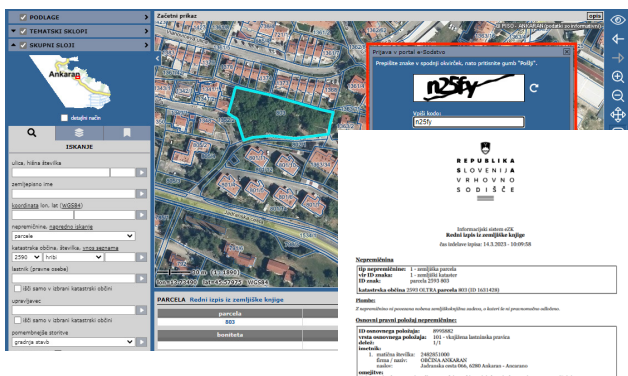
- redni izpis iz zemljiške knjige (PDF)
- zgodovinski arhiv parcel in lastništva
- dodatnih 30 ur/leto za potrebe ažuriranja
- podporo za zbiranje razvojnih pobud občanov
- izsek iz kartografskega dela po principu »kopija je enaka originalu«
- uporabo aplikacije PISO GIS 3D LiDAR
- integriran Google Street View pregledovalnik
- GPS zajem podatkov (sled/pot ali točka/lokacija)
- izvoz podatkov v SHP
- dodatnih 50 GB strežniškega pomnilnika za podatke in povečanje kapacitet sistema
- brezplačno udeležbo na strokovnih seminarjih
- PISO vtičnik na vaši spletni strani
- dodatne popuste pri naročanju drugih storitev

Redni izpis iz zemljiške knjige

Omogočen je neposreden dostop do Rednih izpisov iz zemljiške knjige.

S pomočjo povezave na nepremičnini (parceli, stavbi ali stavbnem delu) pridobite Redni izpis v formatu PDF po predhodni prijavi s prijavnimi podatki za dostop v portal e-Sodstvo.

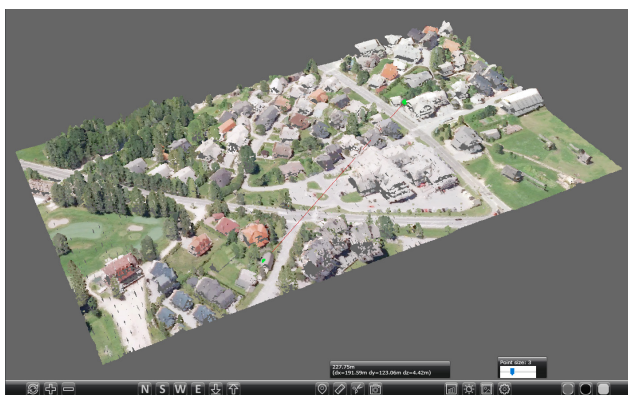
Dostop do informacij javnega značaja na ta način še nikoli ni bil tako enostaven.



prikaz rednega izpisa iz zemljiške knjige v formatu PDF

PISO GIS 3D LiDAR

Najenostavnejši pregledovalnik oblaka točk, z optimalno vizualizacijo in hitrostjo delovanja. Brez omejitev števila uporabnikov + celotno paletu PISO Desktop funkcionalnosti! Uporaba aplikacije je brez omejitev števila uporabnikov.

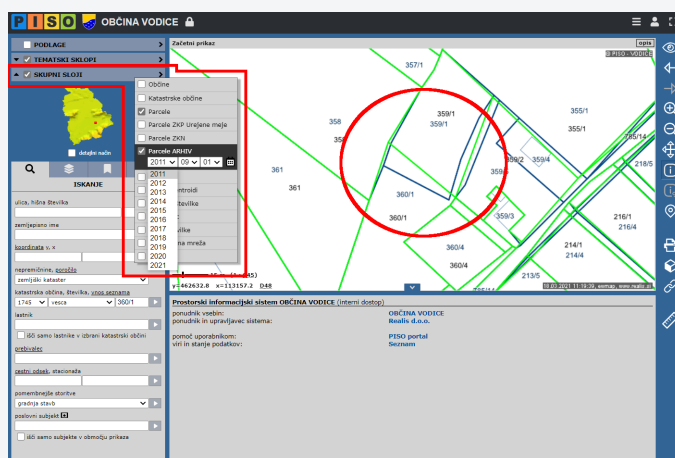


prikaz vsebin, obarvanih RGB - 3D DOF

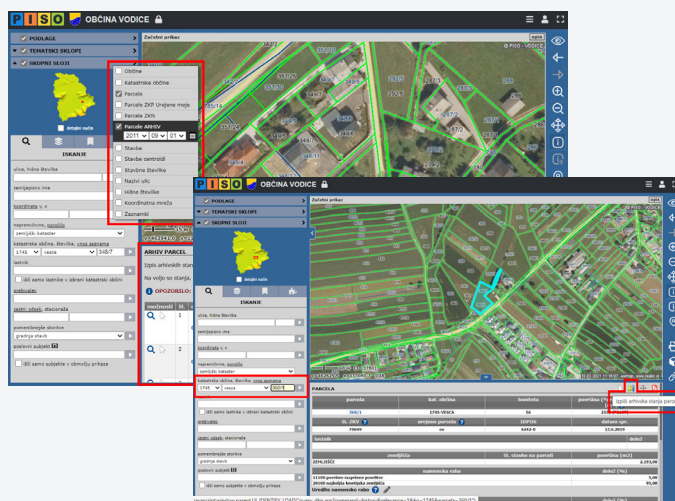
Zgodovinski arhiv parcel in lastništva

V ekipi PISO se držimo načela sistematičnega arhiviranja vseh podatkov brez izjeme, bodisi na občinskem ali državnem nivoju. Pogosto se namreč pojavi zahteva po vpogledu v arhivske podatke zemljiškega katastra.

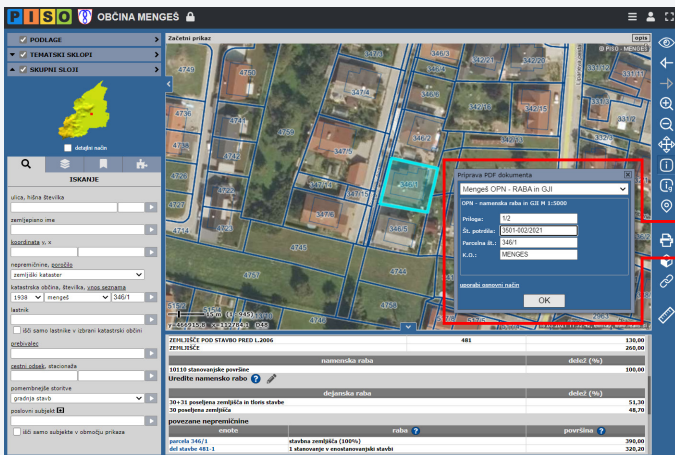
Zahvaljujoč odlični organiziranosti je odslej s funkcionalnostjo vpogleda v zgodovinski arhiv **enostavno mogoče spremljati spremembe v lastniški strukturi** ali pa spremljati spremembe parcelnih mej, ki se često brez vaše vednosti dogajajo v postopku izravnave parcelne meje.



prikaz sprememb parcelnih meja zaradi izravnav



možnost iskanja po arhivu podatkov, prikaz vseh podatkov ali pa samo sprememb, ter možnost izpisa arhivskega stanja parcele



napredni način priprave PDF z dodatnimi vnosnimi polji

Dodatni popusti!

Popusti pri naročanju drugih storitev iz posebne ponudbe:

- **15 % popusta** pri vseh naročilih za skeniranje in prostorsko referenciranje arhivskih podatkov
- **15 % popusta** pri naročilu PISO Piši-Brišištenške karte

Ažuriranje, vključevanje in priprava podatkov

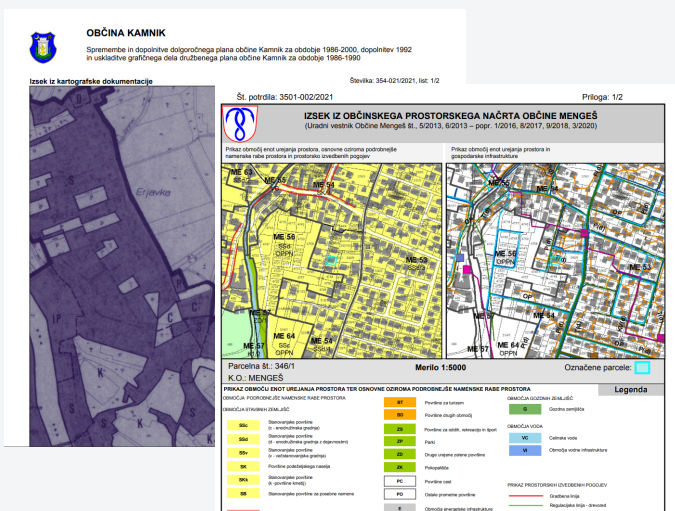
PISO Plus vam zagotavlja **dodatnih 30 ur / leto** za potrebe ažuriranja, vključevanja in priprave podatkov ter svetovanje in strokovno pomoč. Zaradi velikega povpraševanja občin po zakupu dodatnih ur PISO Plus vključuje kvoto ur, ki bo zadostovala za vzdrževalne naloge, vključevanje podatkov in izvedbo analiz.

Z dodatnimi urami boste brez skrbi, če bo potrebna hitra vključitev kakega tematskega sklopa v sistem PISO ali pa v primeru nenadne zahteve po pripravi poljubnega seznama nepremičnin za potrebe poročanj ali za pripravo gradiv za delovna telesa ali seje občinskega sveta.

Neporabljene dodatno zakupljene ure se prenesejo v novo obračunsko obdobje.

50 GB strežniškega pomnilnika

Zakup strežniškega pomnilnika za podatke in ustrezno povečanje kapacitet sistema. Uporabniki sistema PISO so s tem zakupom lahko brez skrbi v primeru vključevanja vsebin, ki so količinsko obsežne.



primeri izsekov kartografskega dela

izsek je mogoče narediti iz katerekoli karte, vključene v PISO

Izsek iz kartografskega dela

Izkušnje pri delu s prek 70 občinami uporabnicami aplikacije PISO Lokacijska informacija so nam omogočile pripravo enostavnega sistema za pripravo izseka iz kartografskega dela prostorskih aktov.

Naj bo to OPN, prikaz stanja prostora (PSP), OPPN ali digitaliziran prostorski (PPLAN) ali družbeni plan (DPLAN) za namen priprave potrdil za SKZG - nobena podlaga ni ovira.

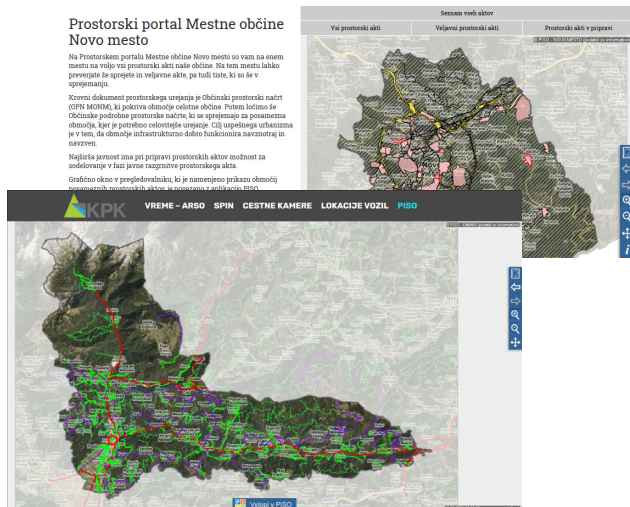
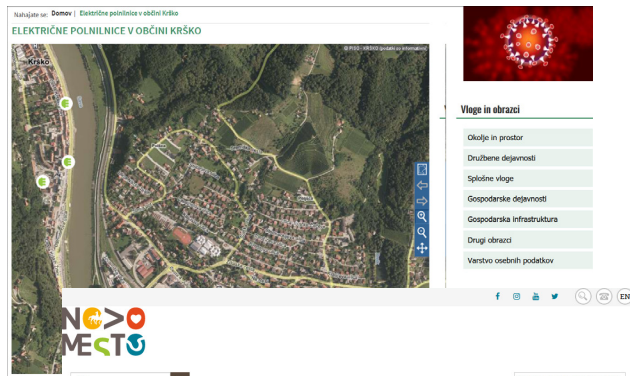
Pričnite uporabljati funkcionalnost in s tem prihranite predragocen čas - ter z enim klikom pripravite poljubni izsek.

Brezplačni seminarji in webinarji

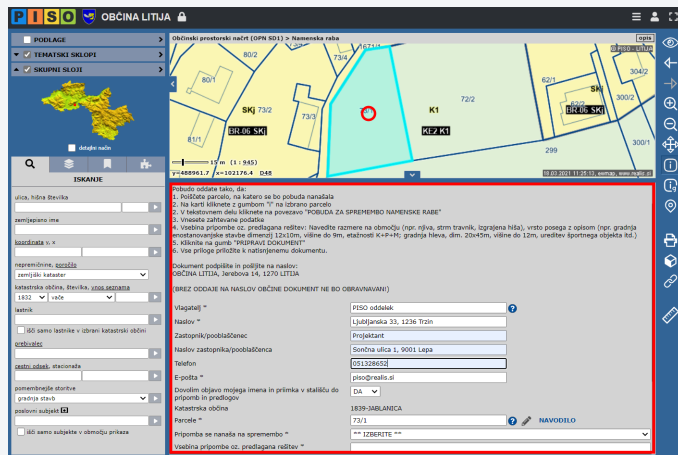
Četrtek je dan za PISO webinar - to načelo smo vzpostavili ob koncu leta 2020 in z vami ohranjamo prepotreben stik, ter s tem gradimo PISO skupnost. Na ta način tudi uporabniki sistema pomagata krojiti orodja, ki so vam vsakodnevno v pomoč.

PISO vtičnik na vaši spletni strani

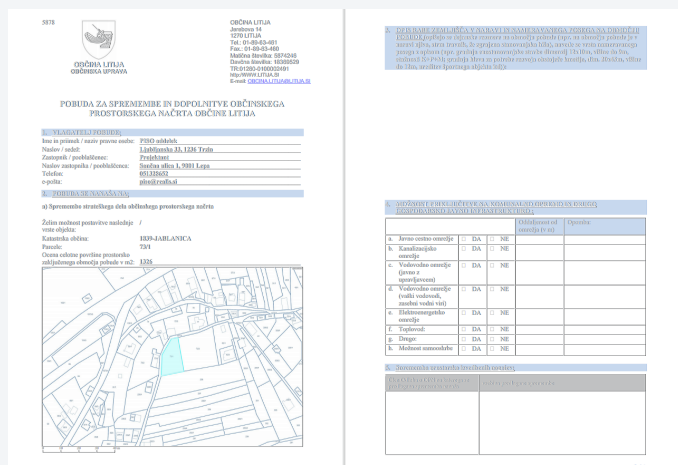
Prikaz raznovrstnih prostorskih podatkov, do katerega sicer dostopate s pomočjo PISO Spletnega pregledovalnika, lahko vključite neposredno v vašo spletno stran ter s tem vašim obiskovalcem zagotovite celovito informacijo na enem mestu.



primeri integracije PISO vtičnika na spletnih straneh



oddaja pobud znotraj sistema PISO



primer izvoza pobude

Zbiranje pobud občanov

»Vsakdo ima pravico dajati pobude, predloge, pripombe in mnenja na prostorske akte, do katerih se mora organ v postopku njihove priprave opredeliti in o tem obvestiti javnost ...« v 11. členu govori ZUreP-3. Brez sistematičnega orodja postane ta naloga precej nadležno opravilo, ki se hitro sprevrže v dolgotrajen postopek, ki povzroča nepotrebne dodatne stroške in delo.

Zbiranje razvojnih pobud v sistemu PISO predstavlja najbolj enostaven način zbiranja pobud, omogoča pregled zbranih pobud internim uporabnikom (lahko samo določenim internim uporabnikom) ter omogoča izvoz podatkovnega sloja (SHP) za pripravljavca akta ali urbanista, ki bo pripravil odgovore - **ter s tem močno zniža stroške.**



www.piso.si

